

INFORME DE MONITOREO DE MEDIOS*

Fecha: 04/04/2022

Semana N° 14

Coordinación de Vigilancia Epidemiológica

*Vigilancia basada en eventos de interés epidemiológico mediante el monitoreo de medios abiertos de comunicación locales y nacionales.

Reporte de eventos:

Amenaza	Tema	Medio	Fecha	Resumen	Liga	Prioridad
Biológico	Vacunación Covid-19	El Sol de Cuernavaca	03 abril 2022	Con el objetivo de una mayor cobertura de vacunación contra Covid-19 en Morelos, la Brigada Correcaminos informó que del lunes 4 al 7 de abril habilitarán módulos en los municipios de Cuernavaca, Zacatepec, Cuautla, Jiutepec, Amacuzac, Miaatlán, Coatlán del Río, Tetecala, Mazatepec, Teapalcingo, Axochiapan, Puente de Ixtla, Yauatepec, y Yecapixtla.	https://www.elsoldecuernavaca.com.mx/locales/modulos-de-vacunacion-en-centros-de-salud-de-14-municipios-8086047.html	Bajo
Incendios	Incendios forestales	Diario de Morelos	04 abril 2022	El Centro Estatal Emergencias Contingencias Ambientales informó que este domingo atendieron incendios forestales en parajes de los municipios de Yauatepec, Tepoztlán y Huitzilac.	https://www.diariodemorelos.com/noticias/avanzan-brigadas-en-liquidacion-de-incendios-en-morelos-am-no	Bajo
Biológico	Calidad del agua	Diario de Morelos	04 abril 2022	Las fallas en los equipos de cloración del agua en los municipios son fortuitas, dejan de funcionar por apagones, informó Sinuhé Alanís Martínez, responsable del programa Agua y Calidad Bacteriológica de la Coprisem.	https://www.diariodemorelos.com/noticias/valida-coprisem-calidad-del-agua-en-morelos-no-hay-problema-dice	Bajo
Biológico	Vacunación Covid-19	Diario de Morelos	04 abril 2022	Con 82 nuevos pacientes COVID, el incremento a 91 casos activos, y tres defunciones, cerró ayer domingo el registro de la Secretaría de Salud.	https://www.diariodemorelos.com/noticias/en-centros-de-salud-tambi-n-habr-vacunaci-n-para-rezagados	Bajo
Biológico	Situación Covid-19 en Morelos	Diario de Morelos	04 abril 2022	La Secretaría de Salud informa que a la fecha en Morelos se han estudiado 309 mil 523 personas, de las cuales se han confirmado 69 mil 434 con coronavirus COVID-19; 91 están activas y se han registrado 5 mil 271 defunciones.	https://www.diariodemorelos.com/noticias/situacion-actual-del-coronavirus-covid-19-en-morelos-15	Bajo
Biológico	Eliminar el uso obligatorio de cubrebocas	La Unión	04 abril 2022	El Consejo Coordinador Empresarial (CCE) en Morelos se pronunció a favor de que en el estado se elimine el uso obligatorio del cubrebocas en espacios públicos.	https://launion.com.mx/morelos/sociedad/noticias/203476-empresarios-a-favor-de-eliminar-uso-obligatorio-de-cubrebocas.html	Bajo
Biológico	Pulgas en jardín de niños de Jojutla	La Unión	04 abril 2022	Ante la inquietud de que todavía podría haber pulgas en el jardín de niños "Fermina Rivera viuda de Rivera", ubicado en la colonia Zapata de la cabecera municipal, el plantel será nuevamente fumigado, para garantizar que se haya eliminado totalmente a estos insectos.	https://launion.com.mx/morelos/zona-sur/noticias/203492-temen-que-persistan-pulgas-en-jardin-de-ninos-de-jojutla.html	Bajo
Desastres naturales	Capacitación ante desastres naturales	La Unión	04 abril 2022	Miaatlán. En este lugar se impartió un taller de capacitación para prevenir desastres, dirigido a docentes de los planteles educativos de nivel primaria de este lugar.	https://launion.com.mx/morelos/zona-sur/noticias/203490-capacitan-a-profesores-en-prevencion-de-desastres-naturales.html	Bajo



<http://ssm.gob.mx>



Servicios de Salud Morelos



@MorelosSalud

Callejón Borda N°3 Col. Centro C.P. 62000
Teléfono (777) 312 62 31 / 314 33 36 ext. 222

**Calle Gómez Azcárate No. 205, Col. Lomas de la Selva
C.P. 62270, Cuernavaca, Morelos. Tel.: 777 102 25 56**

INFORME DE RIESGOS METEOROLÓGICOS

Fecha: 04/04/2022

Semana N° 14

Coordinación de Vigilancia Epidemiológica

Fuente: Servicio Meteorológico Nacional de México, CONAGUA.

LA ONDA DE CALOR MANTENDRA AMBIENTE CALUROSO A MUY CALUROSO EN HORAS DE LA TARDE EN GRAN PARTE DEL TERRITORIO NACIONAL, ASIMISMO SE REGISTRARÁN FUERTES RACHAS DE VIENTO EN LOS ESTADOS DEL NORTE Y NORESTE DEL PAÍS.

Para hoy, la **onda de calor** mantendrá el ambiente vespertino caluroso a muy caluroso y escasa probabilidad de lluvia sobre la mayor parte del territorio nacional, sin embargo, al amanecer continuará ambiente frío en zonas serranas de la Mesa del Norte y la Mesa Central. Por otro lado, una **vaguada polar** que recorrerá la zona fronteriza del norte de México, en interacción con la **corriente en chorro subtropical** generarán rachas fuertes de viento con posibles tolvaneras o torbellinos en los estados del norte y noreste del país. Por otro lado, un **nuevo sistema frontal** que se aproximará a la frontera norte de México, interaccionará con una **línea seca** sobre el norte de Coahuila y un **canal de baja presión** en el interior de la República Mexicana y originarán chubascos con descargas eléctricas en Coahuila, Nuevo León y Tamaulipas. Finalmente, el **ingreso de humedad** del Océano Pacífico, Golfo de México y Mar Caribe, propiciará lluvias y chubascos aislados en el sureste del país.

Temperaturas Mínimas de 0-5 °C:

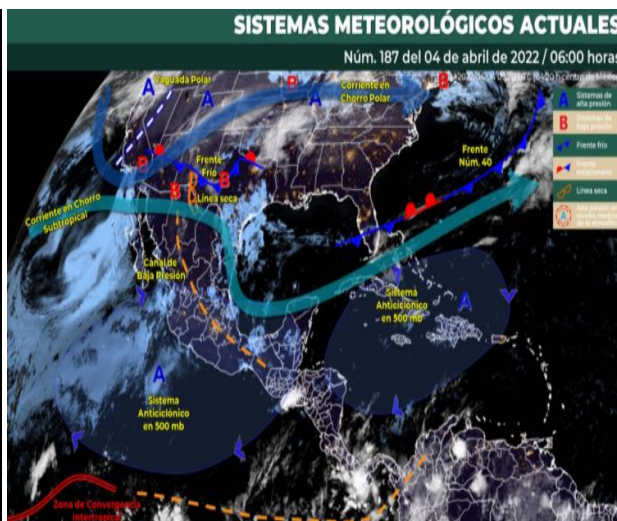
Baja California (norte y centro), Aguascalientes (oeste y noreste), Jalisco (norte), Michoacán (este), Guanajuato (norte), Hidalgo (sureste), Puebla (norte, oeste y sur) y Tlaxcala.

Temperaturas Máximas de 40-45 °C:

Tamaulipas, San Luis Potosí (este y centro), Hidalgo (norte), Michoacán (centro y sur), **Morelos**, Guerrero (noroeste), Oaxaca (norte), Veracruz (norte y sur), Campeche y Yucatán.

Pronóstico en región Mesa Central:

Cielo despejado e incremento de nublados hacia la tarde. Sin lluvia en la región. Ambiente matutino fresco y frío en zonas serranas, por la tarde, ambiente cálido a caluroso. Viento de dirección variable de 20 a 30 km/h y rachas de hasta 70 km/h, con tolvaneras en Guanajuato.



<http://ssm.gob.mx>



Servicios de Salud Morelos



@MorelosSalud

Callejón Borda N°3 Col. Centro C.P. 62000
Teléfono (777) 312 62 31 / 314 33 36 ext. 222

**Calle Gómez Azcárate No. 205, Col. Lomas de la Selva
C.P. 62270, Cuernavaca, Morelos. Tel.: 777 102 25 56**

INFORME DE MONITOREO VOLCÁNICO Y SISMOLÓGICO

Fecha: 04/04/2022

Semana N° 14

Coordinación de Vigilancia Epidemiológica

Fuente: Servicio Sismológico Nacional, UNAM. / Centro nacional de Prevención de Desastres (CENAPRED)-SEGOB, SENEAM-SCT y NOAA.

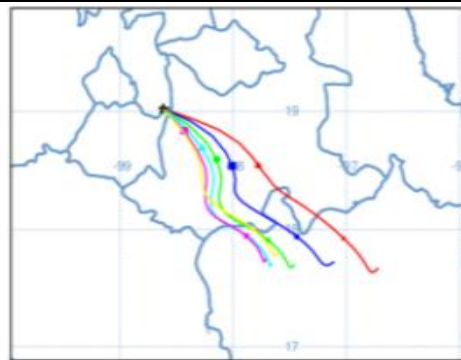
En las últimas 24 horas, mediante los sistemas de monitoreo del **volcán Popocatepetl**, se detectaron **12 exhalaciones de baja intensidad, acompañadas de vapor de agua, gas y en ocasiones ligeras cantidades de ceniza**. Hoy a las 03:21 hora local se registró un **sismo volcánotectónico** de magnitud 1.9. Durante esta mañana y **al momento de este reporte, se observa al volcán con una emisión de vapor de agua y gas, que se dirige al noreste**.


NIVEL DE ALERTA	SEMAFORO	AMARILLO-FASE 2	RECOMENDACIONES PARA LA FASE AMARILLO FASE 2
	<p>El volcán presenta incremento en su actividad, con explosiones esporádicas:</p> <ul style="list-style-type: none">● Pluma continua de vapor de agua y gas.● Caída de ceniza leves a moderadas en poblaciones cercanas.● Lanzamiento de fragmentos incandescentes y posibilidad de flujos piroclásticos de corto alcance asociado a las explosiones.● Crecimiento y destrucción de domos de lava.● Flujos de lodo o escombros de corto alcance.		<p>1. Continuar con el radio de seguridad de 12 km, por lo que la permanencia en esa área no está permitida.</p> <p>2. Controlar el tránsito entre Santiago Xalitintla y San Pedro Nexapa, vía Paso de Cortés.</p> <p>3. A las autoridades de Protección Civil, mantener sus procedimientos preventivos, de acuerdo con sus planes operativos.</p> <p>4. A la población se le recomienda eleva la atención a los avisos de las autoridades de su localidad y se exhorta a no acercarse al volcán, y mucho menos al cráter.</p> <p>5. Mantenerse fuera de cañadas ante posibles flujos de lodo, principalmente en temporada de lluvias.</p>

PRONOSTICO DE CAIDA DE CENIZA

En caso de una exhalación de ceniza volcánica, **el pronóstico de trayectoria hacia el sureste** (simulando exhalación cada hora en las próximas 6 horas) a su paso por la zona oeste, centro, centro-sur, sur-suroeste y sur del estado de Puebla, para las **primeras 12 horas de pronóstico**, (14:00 a las 02:00 hora local). Posteriormente para las últimas 12 horas de pronóstico, (02:00 a las 14:00 hora local del día siguiente), las trayectorias continuarán en la zona sur-suroeste, sur y sur-sureste del estado de Puebla y zona noroeste del estado de Oaxaca.

SIN PRONOSTICO DE CAÍDA DE CENIZA PARA EL ESTADO.



SISMOS	<p>Se registró sismo de magnitud de 3.2 grados Richter, a las 05:34:16 hrs con localización del epicentro a 23 km al noroeste de Pinotepa Nacional, Oaxaca.</p> <p>NO PERCIBIDO EN EL ESTADO DE MORELOS.</p>	
	<p>REPORTE DE DAÑOS A LA POBLACION</p> <p>PROTECCIÓN CIVIL</p> <p>Sin reporte de daños a la población ni a la infraestructura en salud.</p>	



<http://ssm.gob.mx>



Servicios de Salud Morelos



@MorelosSalud

Callejón Borda N°3 Col. Centro C.P. 62000
Teléfono (777) 312 62 31 / 314 33 36 ext. 222

**Calle Gómez Azcárate No. 205, Col. Lomas de la Selva
C.P. 62270, Cuernavaca, Morelos. Tel.: 777 102 25 56**

INFORME DE MONITOREO DE TEMPERATURAS Y CALIDAD DEL AIRE

Fecha: 04/04/2022

Semana N° 14

Coordinación de Vigilancia Epidemiológica

Fuente: Comisión Estatal de Agua (CEAGUA)

PRONOSTICO DE TEMPERATURAS POR MUNICIPIO

Municipio	Min.	Max.	Municipio	Min.	Max.
Amacuzac	11°	39°	Tepalcingo	15°	36°
Cuautla	16°	35°	Ayala	16°	36°
Jiutepec	16°	34°	Huitzilac	06°	26°
Temixco	17°	36°	Tepoztlán	12°	38°
Tlaltizapan	13°	37°	Zacualpan	12°	32°
Axochiapan	16°	37°	Tlalquitenango	13°	41°
Cuernavaca	14°	35°	Puente de Ixtla	12°	40°
Jojutla	14°	42°			

TEMPERATURAS MÁXIMAS Y MÍNIMAS, ULTIMAS 24 HRS

Mínimas	Máximas
Huitzilac 06° 26°	Tlaquitenango 13° 41°
Tetela del Volcán 13° 26°	Jojutla 14° 42°
Totolapan 12° 28°	Axochiapan 16° 37°
Ocuituco 14° 28°	Zacatepec 18° 37°

CALIDAD DEL AIRE

ÍNDICE AIRE Y SALUD

NIVEL DE RIESGO ASOCIADO

RECOMENDACIONES

GRUPOS SENSIBLES

PARA TODA LA POBLACIÓN

Alto

Para todos los contaminantes criterio existe probabilidad de disminución en la capacidad pulmonar en personas sanas. Incremento en la probabilidad de aparición de síntomas respiratorios en personas sensibles (niños, ancianos, personas con deficiencias nutricionales, personas que realizan actividades en exteriores, ciclistas, trabajadores).

En personas con enfermedades respiratorias (EPOC, asma) y cardíacas (angina de pecho) hay aumento en la probabilidad de agravamiento y disminución en la tolerancia de la actividad física, así como mayor probabilidad de muertes prematuras en personas con enfermedad cardíaca o pulmonar

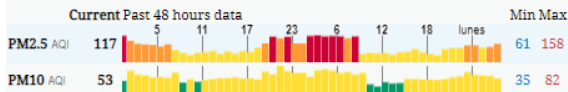
Evita las actividades físicas (tanto moderadas como vigorosas) al aire libre.

Reduce las actividades físicas vigorosas al aire libre.

Estación de Monitoreo Cuernavaca Centro, Morelos.

117

Enfermo
para los Grupos Sensibles
Updated on Monday 5:00
Temp.: 19°C



<http://ssm.gob.mx>



Servicios de Salud Morelos



@MorelosSalud

Callejón Borda N°3 Col. Centro C.P. 62000
Teléfono (777) 312 62 31 / 314 33 36 ext. 222

Calle Gómez Azcárate No. 205, Col. Lomas de la Selva
C.P. 62270, Cuernavaca, Morelos. Tel.: 777 102 25 56

INFORME DE MONITOREO EPIDEMIOLÓGICO

Fecha: 04/04/2022

Semana N° 14

Coordinación de Vigilancia Epidemiológica

Fuente: Jurisdicciones Sanitarias del estado de Morelos.

JURISDICCION SANITARIA I:

👉 SIN EVENTOS EXTRAORDINARIOS.

JURISDICCION SANITARIA I:

👉 SIN EVENTOS EXTRAORDINARIOS.

JURISDICCION SANITARIA I:

👉 SIN EVENTOS EXTRAORDINARIOS.



<http://ssm.gob.mx>



Servicios de Salud Morelos



@MorelosSalud

Callejón Borda N°3 Col. Centro C.P. 62000
Teléfono (777) 312 62 31 / 314 33 36 ext. 222

**Calle Gómez Azcárate No. 205, Col. Lomas de la Selva
C.P. 62270, Cuernavaca, Morelos. Tel.: 777 102 25 56**